



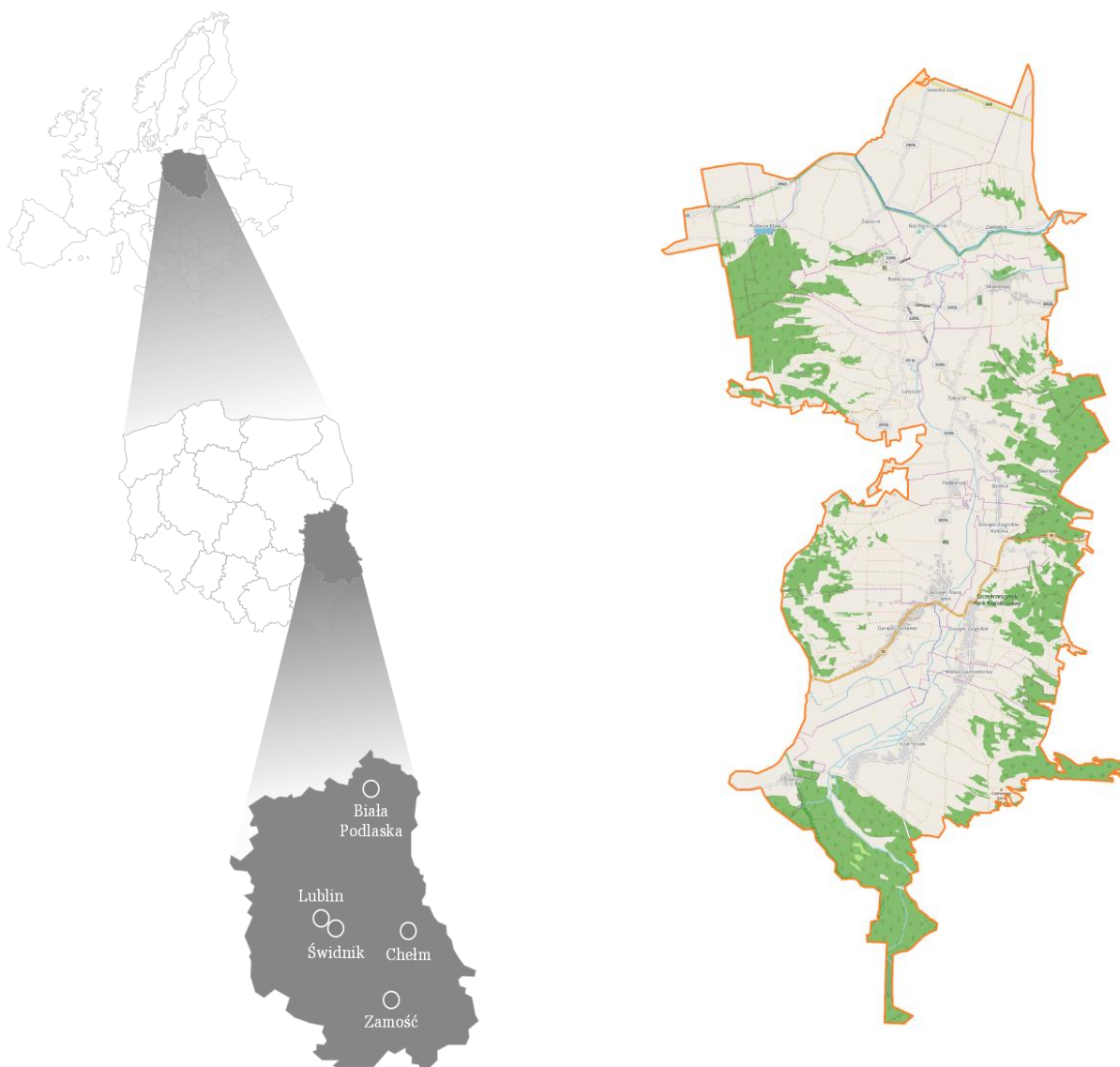
Oferta Inwestycyjna Gminy Radecznica

Gmina Radecznica/Powiat Zamojski/Województwo LUBELSKIE

Przygotowana przez: Gmina Radecznica

Radecznica, Styczeń 2023 r.

Informacje o gminie Radecznicza



Gmina Radecznicza to gmina wiejska. Należy do województwa lubelskiego, powiatu zamojskiego. Położona jest na terenie Szczebrzeszyńskiego Parku Krajobrazowego, co sprawia, że znajduje się na szczególnie atrakcyjnych przyrodniczo terenach, które decydują o ogromnych możliwościach wykorzystania tego terenu dla celów turystycznych, rolniczych oraz przetwórczych. Nieskażone środowisko daje możliwość życia, inwestycji w zielone technologie, smacznej i zdrowej żywności, ekologicznego rolnictwa oraz wysokiej jakości produktów rolnych. Jest to miejsce idealne również do spędzania wolnego czasu. Ze względu na swoje walory przyrodnicze i ilość znajdujących się na jej terenie zabytków niewątpliwie jest jedną z pereł Lubelszczyzny.

1.1 Demografia i rynek pracy w gminie

<i>Lokalizacja:</i>	Radecznica ; zamojski
<i>Powierzchnia: km²</i>	110 km ²
<i>Liczba ludności (powiat/gmina):</i>	Zamojski - 104 327 osób Radecznica – 5 444 osób
<i>Gęstość zaludnienia (powiat/gmina):</i>	Zamojski – 56 osób/km ² Radecznica - 54 osoby/km²
<i>PKB (Polska i województwo lubelskie):</i>	Wartość produktu krajowego wytworzonego w województwie lubelskim wyniosła 87 493 mln zł. w 2020 r. zł i w stosunku do 2019 r. w cenach bieżących wzrosła o 1,5 %. Wartość PKB na 1 mieszkańca w województwie lubelskim w 2020 r. wyniosła 42 370 zł. W 2020 r. wartość dodana brutto w województwie lubelskim wyniosła 77 065 mln zł, co stanowiło 3,7% wielkości krajowej.
<i>Inflacja:</i>	16,60% (grudzień 2022 r.)
<i>Liczba zatrudnionych (powiat/gmina):</i>	Zamojski – 10519 osób Radecznica – 518 osób
<i>Przeciętne miesięczne wynagrodzenie (województwo lubelskie/powiat/gmina):</i>	W 2021 roku przeciętne miesięczne wynagrodzenie brutto w województwie lubelskim wynosiło 5 318,68 zł. W 2021 roku przeciętne miesięczne wynagrodzenie brutto w powiecie zamojskim wynosiło 4 373,85 zł. W 2021 roku przeciętne miesięczne wynagrodzenie brutto w <u>gminie Radecznica</u> wynosiło 4 373,85 zł.
<i>Stopa bezrobocia (województwo lubelskie/powiat/gmina):</i>	Bezrobocie rejestrowane w lubelskim wynosiło w 2021 roku 7,2% (7,8% wśród kobiet i 6,7% wśród mężczyzn). Bezrobocie rejestrowane w powiecie zamojskim wynosiło w 2021 roku 8,5% (9,5% wśród kobiet i 7,6% wśród mężczyzn). Bezrobocie rejestrowane w <u>gminie Radecznica</u> wynosiło w 2021 roku 5,2% (5,8% wśród kobiet i 4,8% wśród mężczyzn).
<i>Dane GUS na grudzień 2021 r.</i>	
<i>Podatki: CIT; PIT; VAT; RET</i>	CIT – 19% podstawa opodatkowania, 9% podstawy opodatkowania – w przypadku małych podatników

rozpoczynających działalność, od przychodów (dochodów) innych niż z zysków kapitałowych.

PIT – 17% do kwoty 85 528 zł, a 32% w przypadku przekroczenia 85 528 zł.

VAT – 23% jest to podstawowa stawka podatku w Polsce.

RET – maksymalna wysokość podatku od mieszkania w 2021 roku wynosi 0,85zł/m², a jeżeli nieruchomość wykorzystywana jest do prowadzenia działalności gospodarczej to stawka wynosi 24,84 zł/m².

Źródło: www.podatki.gov.pl

1.2. Dostępność transportowa

Gmina Radecznicza znajduje się w strefie transeuropejskiego korytarza komunikacyjnego: Morze Bałtyckie - Morze Czarne. Położona jest na terenie Szczebrzeszyńskiego Parku Krajobrazowego przy drodze krajowej nr 74. Radecznicza jest najbardziej wysuniętą na zachód gminą należącą do powiatu zamojskiego. Układ drogowy w gminie Radecznicza tworzą: droga wojewódzka nr 848 relacji Tarnawa Mała-Turobin-Sułów-Szczebrzeszyn, 9 km odcinek drogi krajowej nr 74 przebiegający przez południową część gminy oraz 12 dróg powiatowych i 39 odcinków dróg gminnych. Łączna długość dróg gminnych wynosi ok 57 km.



Infrastruktura transportowa

Lotniska

Port Lotniczy Lublin:

Odległość – 72 km

Czas dojazdu – 1 h 7 min

Liczba połączeń – w 2022 r. 4191 lotów

Pasażerów – w 2022 r. 330 064 osób

Drogi

odległość do:

autostrady A4 – Radecznica - Przeworsk 95 km

drogi ekspresowej S12 – Radecznica – Piaski 60 km

drogi ekspresowej S19 – Radecznica – Janów Lubelski 40 km

drogi krajowej 74 – Radecznica – Gorajec 7,5 km

Kolej

najbliższa stacja kolejowa PKP – Szczebrzeszyn (Radecznica-Szczebrzeszyn 21 km)

Komunikacja miejska

brak komunikacji miejskiej

Infrastruktura techniczna/szerokopasmowa

Na terenie Gminy Radecznica wszystkie miejscowości wyposażone są w sieć wodociągową (gminna). Gmina posiada jedną oczyszczalnię ścieków zlokalizowaną w Radeczniczy. Jest to biologiczno-mechaniczna oczyszczalnia. Długość siedzi kanalizacyjnej to 3,1 km. W sieć kanalizacyjna wyposażona jest północna część miejscowości Radecznica oraz 7 nieruchomości wsi Zaporze. Pozostałe miejscowości nie posiadają kanalizacji.

przyłącza kanalizacyjne – na terenie miejscowości Radecznica oraz Zaporze

usuwanie ścieków – na terenie miejscowości Radecznica oraz Zaporze

usuwanie odpadów – TAK

zaopatrzenie w wodę – TAK

sieć elektryczną – TAK

telekomunikacja w tym łączność z Internetem szerokopasmowym – TAK

1.3. Szkolnictwo i edukacja

W roku 2021 w gminie Radecznica placówkę mają 4 szkoły podstawowe, w których w 29 oddziałach uczyło się 297 uczniów (133 kobiety oraz 164 mężczyźni). Dla porównania w 2008 roku w gminie Radecznica placówkę miało 6 szkół podstawowych, w których w 30 oddziałach uczyło się 343 uczniów (166 kobiet oraz 177 mężczyzn).

Dane GUS na grudzień 2021 r.

Informacje dot. możliwości kształcenia dzieci w szkole, np. obcojęzycznej, jeśli taka działa na terenie gminy.

Na terenie gminy nie występuje szkoła obcojęzycznej.

Szkolnictwo zawodowe – szkoły branżowe i technika

Liczba szkół zawodowych (w powiecie i gminie):

<u>Szkoły branżowe</u>	<u>Technika</u>
Powiat zamojski – 6	Powiat zamojski – 7
Gmina Radecznica - 0	Gmina Radecznica - 0

1. Branżowa Szkoła I Stopnia Nr 1 Specjalna w Zamościu

Szkoła Branżowa

- pracownik pomocniczy gastronomii,
- pracownik pomocniczy obsługi hotelowej.



2. Zespół Szkół Ponadpodstawowych Nr 2 w Zamościu

Branżowa Szkoła I Stopnia Nr 2 w Zamościu	Technikum
- elektromechanik pojazdów samochodowych,	- technik reklamy,
- mechanik pojazdów samochodowych,	- technik mechatronik,
- mechanik – monter maszyn i urządzeń,	- technik żywienia i usług gastronomicznych,
- mechanik motocyklowy,	- technik mechanik,
- blacharz samochodowy,	- technik automatyk sterowania ruchem kolejowym,
- kierowca mechanik,	- technik pojazdów samochodowych,
- kucharz	-



3. Zespół Szkół Ponadpodstawowych Nr 3 w Zamościu

Branżowa Szkoła I Stopnia Nr 3 w Zamościu	Technikum
<ul style="list-style-type: none">- elektryk,- elektronik,- elektromechanik	<ul style="list-style-type: none">- technik elektronik,- technik elektryk,- technik energetyk,- technik informatyk,- technik programista



4. Zespół Szkół Ponadpodstawowych Nr 4 w Zamościu

Branżowa Szkoła I Stopnia Nr 4 w Zamościu	Technikum
<ul style="list-style-type: none">- murarz – tynkarz,- monter zabudowy i robót wykończeniowych w budownictwie,- monter sieci i instalacji sanitarnych,- stolarz,- tapicer,- kucharz,- fryzjer.	<ul style="list-style-type: none">- technik urządzeń i systemów energetyki odnawialnej,- technik robót wykończeniowych w budownictwie,- technik budownictwa,- technik budowy dróg,- technik geodeta,- technik informatyk,- technik renowacji elementów architektury,- technik technologii drewna,- technik inżynierii sanitarnej,- technik technologii żywności,- technik gazownictwa



5. Zespół Szkół Ponadpodstawowych Nr 1 w Zamościu:

Branżowa Szkoła I Stopnia Nr 6 w Zamościu	Technikum
<ul style="list-style-type: none"> - cukiernik, - krawiec, - magazynier-logistyk, - piekarz, - pracownik obsługi hotelowej, - sprzedawca 	<ul style="list-style-type: none"> - technik ekonomista, - technik fotografii i multimediiów, - technik grafiki i poligrafii cyfrowej, - technik handlowiec, - technik hotelarstwa, - technik informatyk, - technik logistyki, - technik organizacji turystyki, - technik programista, - technik rachunkowości, - technik spedytor, - technik usług fryzjerskich.


ZSP NR 1 W ZAMOŚCIU

6. Zespół Szkół Ponadpodstawowych Nr 5 w Zamościu

Branżowa Szkoła I Stopnia	Technikum
<ul style="list-style-type: none"> - kelner, - kucharz, - mechanik-operator pojazdów i maszyn rolniczych, - ogrodnik, 	<ul style="list-style-type: none"> - technik architektury krajobrazu, - technik mechanizacja rolnictwa i agrotechniki, - technik rolnik, - technik weterynarii, - technik żywienia i usług gastronomicznych,

- rolnik

- technik agrobiznesu,
- technik geolog,
- technik górnictwa otworowego,
- technik inżynierii środowiska i melioracji,
- technik ochrony środowiska,
- technik ogrodnik,
- technik turystyki na obszarach wiejskich,
- technik usług kelnerskich



7. Zespół Szkół Nr 2 w Szczepleszynie:

Branzowa Szkoła I Stopnia

- fryzjer,
- kucharz,
- cukiernik,
- piekarz,
- sprzedawca,
- lakiernik samochodowy,
- blacharz samochodowy,
- mechanik pojazdów samochodowych,
- monter zabudowy i robót wykończeniowych w budownictwie,
- mechanik motocyklowy,
- ślusarz,
- stolarz,
- murarz-tylnkarz

Technikum

- technik mechanik,
- technik żywienia i usług gastronomicznych



8. Technikum im. Jana Zamoyskiego w Zwierzyńcu:

Technikum

- technik ochrony środowiska,
- technik geodeta,
- technik informatyk,
- technik programista



Technikum im. Jana Zamoyskiego w Zwierzyńcu

Według danych statystycznych w roku 2021 w Województwie Lubelskim do 84 Szkół Branżowych I Stopnia uczęszczało 8923 uczniów, w tym 2398 kobiet, natomiast do 117 Technik uczęszczało 37846, w tym 13587 kobiet.

Dane GUS na 2021 r.

Szkolnictwo wyższe

Na terenie Województwa Lubelskiego znajdują się 22 uczelnie wyższe. W tym w powiecie zamojskim 4. Poniżej przedstawiono spis uczelni:

Uczelnie wyższe

Powiat zamojski – 4

Województwo Lubelskie – 22

1. Akademia Zamojska w Zamościu

Studia dyplomowe - kierunki

- bezpieczeństwo narodowe,
- informatyka,
- pedagogika,

- filologia angielska,
- logistyka,
- pielęgniarstwo,
- finanse i rachunkowość,
- mechanika i budowa maszyn,
- turystyka i rekreacja



2. Uniwersytet Przyrodniczy w Lublinie Wydział Nauk Rolniczych w Zamościu

Studia dyplomowe - kierunki

- biologia,
- rolnictwo



3. Wyższa Szkoła Humanistyczno-Ekonomiczna im. J. Zamoyskiego z siedzibą w Zamościu

Studia dyplomowe - kierunki

- administracja,
- ekonomia,
- socjologia



**WYŻSZA SZKOŁA
HUMANISTYCZNO-EKONOMICZNA**
im. Jana Zamoyskiego z siedzibą w Zamościu

4. Wyższa Szkoła Zarządzania i Administracji w Zamościu

Studia dyplomowe - kierunki

- finanse i zarządzanie,

- fizjoterapia,
- informatyka



5. Politechnika Lubelska w Lublinie

Studia dyplomowe - kierunki

- | | | |
|-------------------------------------|--|------------------------------------|
| - architektura | - inżynieria logistyki | - matematyka |
| - budownictwo | - inżynieria materiałowa | - mechanika i budowa maszyn |
| - edukacja techniczno-informatyczna | - inżynieria pojazdów | - mechatronika |
| -elektrotechnika | - inżynieria produkcji | - rachunkowość i controlling |
| - finanse i rachunkowość | - inżynieria recyklingu | - robotyzacja procesów wytwórczych |
| - informatyka | - inżynieria środowiskowa | - transport |
| - inżynieria bezpieczeństwa | - inżynieria informatyki w elektrotechnice | - zarządzanie |
| - inżynieria biomedyczna | - marketing i komunikacja rynkowa | |
| - inżynieria i analiza danych | | |



POLITECHNIKA
LUBELSKA

6. Uniwersytet Przyrodniczy w Lublinie

Studia dyplomowe - kierunki

- | | | |
|--|----------------------------------|---|
| - agrobiznes | - ekoenergetyka | - pielęgnacja zwierząt i animaloterapia |
| - agroleśnictwo | - ekologia miasta | - pszczelarstwo w agroekosystemach |
| - aktywność fizyczna i agroturystyka kwalifikowana | - ekonomia | - rolnictwo |
| - analityka weterynaryjna | - ekorehabilitacja | - sztuka ogrodowa i aranżacje roślinne |
| - architektura krajobrazu | - enologia i cydrownictwo | - technologia biosurowców i biomateriałów |
| - behawiorystyka zwierząt | - gastronomia i sztuka kulinarna | |
| - bezpieczeństwo i certyfikacja żywności | - geodezja i kartografia | |
| | - gospodarka przestrzenna | |

- | | | |
|---|---|---|
| - bezpieczeństwo i higiena pracy | - hipologia i jeździectwo | - technologia żywności i żywienia człowieka |
| - biobezpieczeństwo i zarządzanie kryzysowe | - inżynieria chemiczna i procesowa | - transport i logistyka |
| - biobiznes | - inżynieria środowiska | - turystyka i rekreacja |
| - biologia | - leśnictwo | - weterynaria |
| - biotechnologia | - ochrona roślin i kontrola fitosanitarna | |
| - dietetyka | - ochrona środowiska | |
| - doradztwo ogrodnicze | - ogrodnictwo | |
| - doradztwo w obszarach wiejskich | | |



7. Lubelska Akademia WSEI w Lublinie

Studia dyplomowe - kierunki

- | | | |
|-----------------------------|--|-------------------------------------|
| - administracja | - logistyka | - pielęgniarstwo |
| - bezpieczeństwo wewnętrzne | - mechatronika | - psychologia |
| - ekonomia | - pedagogika | - terapia zajęciowa z rehabilitacją |
| - finanse i rachunkowość | - pedagogika przedszkolna i wczesnoszkolna | |
| - informatyka | | |



8. Uniwersytet Marii Curie-Skłodowskiej w Lublinie

Studia dyplomowe - kierunki

- | | | |
|---|--|---|
| - administracja i zarządzanie publiczne | - geografia | - politologia |
| - administracja publiczna | - geografia wojskowa i zarządzanie kryzysowe | - polsko – niemieckie studia kulturowe i translatorskie |
| - analityka gospodarcza | - geoinformatyka | |

- anglistyka
- animacja kultury
- archeologia
- architektura informacji
- archiwistyka i nowoczesne zarządzanie zapisami informacyjnymi
- bezpieczeństwo narodowe
- biologia
- biologia: bioanalitka
- biologia: biologia medyczna
- biology; medical biology
- biotechnologia
- chemia
- chemia techniczna
- chemisty: materials chemistry
- data science
- dziennikarstwo i komunikacja społeczna
- e-edytorstwo i techniki redakcyjne
- edukacja artystyczna w zakresie sztuk plastycznych
- ekonomia
- europeistyka
- filologia polska
- filozofia
- finanse i rachunkowość
- fizjoterapia
- fizyka
- fizyka techniczna
- germanistyka
- gospodarka przestrzenna
- grafika
- historia
- informatyka
- intercultural communication in education and the workplace
- international relations
- inżynieria nowoczesnych materiałów
- IT cyber security
- italianistyka
- jazz i muzyka estradowa
- kognitywistyka
- kreatywność społeczna
- kryminologia
- kulturoznawstwo
- lingwistyka stosowana
- logistyka
- matematyka
- matematyka w finansach
- nauczanie fizyki i informatyki
- nauczanie matematyki i informatyki
- pedagogika
- pedagogika przedszkolna i wczesnoszkolna
- pedagogika resocjalizacyjna
- pedagogika specjalna
- portugalistyka – studia portugalsko-brazylijskie
- praca socjalna
- prawno-administracyjny
- prawno-biznesowy
- prawo międzynarodowe i prawo Unii Europejskiej
- produkcja medialna
- psychologia
- public relations i zarządzanie informacją
- romanistyka
- rusycystyka
- socjologia
- społeczeństwo informacyjne
- stosunki międzynarodowe
- techniki kryminalistyczne
- technologie cyfrowe w animacji kultury
- tourism management
- turystyka historyczna
- wychowanie fizyczne
- zarządzanie
- zarządzanie w politykach publicznych



9. Akademia Bialska Nauk Stosowanych im. Jana Pawła II w Białej Podlaskiej

Studia dyplomowe - kierunki

- | | | |
|---------------------------|--|---|
| - architektura krajobrazu | - informatyka | - rusycystyka |
| - bezpieczeństwo narodowe | - mechanika i budowa maszyn | - socjologia |
| - budownictwo | - pedagogika | - turystyka i rekreacja w języku angielskim |
| - dietetyka | - pedagogika przedszkolna i wczesnoszkolna | - turystyka i rekreacja |
| - ekonomia | - pielęgniarstwo | - zarządzanie |
| - filologia angielska | - ratownictwo medyczne | - zdrowie publiczne |
| - finanse i rachunkowość | - rolnictwo | |
| - fizjoterapia | | |



10. Wyższa Szkoła Przedsiębiorczości i Administracji w Lublinie

Studia dyplomowe - kierunki

- | | | |
|---------------------------|--|------------------------------------|
| - administracja | - pedagogika przedszkolna i wczesnoszkolna | - specjalista projektowania wnętrz |
| - architektura | - pedagogika przedszkolna i wczesnoszkolna | - stosunki międzynarodowe |
| - finanse i rachunkowość | - praca socjalna | - transport |
| - gospodarka przestrzenna | - projektowanie wnętrz | - zarządzanie |
| - informatyka | - specjalista ds. księgowości | |
| - media i dziennikarstwo | | |



11. Katolicki Uniwersytet Lubelski Jana Pawła II w Lublinie

Studia dyplomowe - kierunki

- | | | |
|---------------------------|---------------------------|---------------------------|
| - administracja | - historia sztuki | - stosunki międzynarodowe |
| - bezpieczeństwo narodowe | - inżynieria środowiska | - zarządzanie |
| - edytorstwo | - kulturoznawstwo | - pielęgniarstwo |
| | - architektura krajobrazu | - prawo kanoniczne |

- europeistyka – studia w języku angielskim
- filologia angielska
- filologia niderlandzka
- filologia słowiańska – rosyjska
- historia
- informatyka
- kryminologia
- administrowanie ochroną zdrowia
- biotechnologia
- ekonomia
- europeistyka – studia w języku polskim
- filologia germańska

- dziennikarstwo i komunikacja społeczna
- ekonomia
- filologia – sinologia
- filologia klasyczna
- filologia romańska
- gospodarka przestrzenna
- informatyka
- krajoznawstwo i turystyka kulturowa
- matematyka
- pedagogika
- praca socjalna
- filologia polska

- psychologia spec. wspieranie jakości życia
- socjologia
- teksty kultury i animacja sieci
- politologia
- przyrodoznawstwo i filozofia przyrody
- retoryka stosowana
- teologia
- prawo
- psychologia
- sinologia
- filozofia



12. Lotnicza Akademia Wojskowa w Dęblinie

Studia dyplomowe - kierunki

-
- bezpieczeństwo narodowe
 - lotnictwo i kosmonautyka
 - nawigacja
 - logistyka



13. Państwowa Wyższa Szkoła Zawodowa w Chełmie

Studia dyplomowe - kierunki

- | | | |
|-----------------------------|-----------------------------|---------------------------|
| - bezpieczeństwo wewnętrzne | - matematyka | - pielęgniarstwo |
| - budownictwo | - mechanika i budowa maszyn | - rolnictwo |
| - elektrotechnika | - pedagogika | - stosunki międzynarodowe |
| - filologia | | |



PAŃSTWOWA
AKADEMIA
NAUK
STOSOWANYCH
W CHEŁMIE

14. Puławska Szkoła Wyższa w Puławach

Studia dyplomowe - kierunki

- | | |
|-----------------|------------|
| - administracja | - ekonomia |
|-----------------|------------|



UMCS

15. Uniwersytet Medyczny w Lublinie

Studia dyplomowe - kierunki

- | | | |
|------------|-------------------------|--|
| - farmacja | - lekarsko-dentystyczny | - wydział farmaceutyczny z oddziałem analityki medycznej |
| - lekarski | | - I wydział lekarski z oddziałem stomatologicznym,
II wydział lekarski z oddziałem anglojęzycznym |



UNIwersYTET MEDYCZNY
W LUBLINIE

16. Wyższa Szkoła Biznesu i Administracji w Łukowie

Studia dyplomowe - kierunki

- logistyka
- socjologia
- zarządzanie
- politologia



17. Wyższa Szkoła Nauk Społecznych z siedzibą w Lublinie

Studia dyplomowe - kierunki

- dietetyka
- psychologia
- taniec
- kosmetologia
- ratownictwo medyczne
- techniki dentystyczne
- praca socjalna
- socjologia



WSNS
Wyższa Szkoła Nauk Społecznych
z siedzibą w Lublinie

18. Wyższa Szkoła Stosunków Międzynarodowych i Komunikacji Społecznej w Chełmie

Studia dyplomowe - kierunki

- politologia



19. Zamiejscowy Wydział Wychowania Fizycznego AWF w Białej Podlaskiej

Studia dyplomowe - kierunki

- fizjoterapia

- turystyka i rekreacja

- wychowanie fizyczne



20. Akademia Nauk Stosowanych Wincentego Pola w Lublinie

Studia dyplomowe - kierunki

- filologia angielska

- kosmetologia

- wychowanie fizyczne

- fizjoterapia

- turystyka i rekreacja



1.4. Wiodące sektory gospodarki

Wiodącym sektorem gospodarki na terenie Gminy Radeczna jest sektor rolniczy, kolejnym jest sektor przemysłowy, a następnie usługowy. Rolnictwo stanowi dużą część działalności gospodarczej w gminie Radeczna. Najważniejszą uprawą na terenie gminy są zboża, a dominuje uprawa jęczmienia jarego, następnie pszenica ozima, natomiast uprawy przemysłowe stanowią ok. 9% obszaru przeznaczonego na zasiew. Wśród upraw przemysłowych dominuje produkcja buraków cukrowych oraz rzepaku i rzepiku.

- **70,4%** aktywnych zawodowo mieszkańców gminy Radeczna pracuje w sektorze rolniczym (rolnictwo, leśnictwo, łowiectwo i rybactwo),

- **12,1%** w przemyśle i budownictwie,

- **5,6%** w sektorze usługowym (handel, naprawa pojazdów, transport, zakwaterowanie i gastronomia, informacja i komunikacja),

- **0,3%** pracuje w sektorze finansowym (działalność finansowa i ubezpieczeniowa, obsługa rynku nieruchomości).

Na terenie Gminy Radeczna funkcjonują m.in. następujące firmy, zarówno w sektorze przemysłowym jak i usługowym:

1. AGRO-BET Charkot Grzegorz, Gorajec-Zagroble.

2. DESBUD Kamil Pastuszek, Podlesie Małe.
3. Fistaszek Joanna Małysz, Dzielce.
4. F.U. DABRO Wykończenie Wnętrz-Remonty Piotr Bronikowski, Latyczyn.
5. PRB BUDREX M. Smarkala i Wspólnicy, Gorajec-Zagroble.
6. Artykuły motoryzacyjne – Urszula Pieczykolan, Radecznica.
7. Kwaciarnia Agnieszka Sałaban, Radecznica.
8. Michał Koluch INVESTMENT, Radecznica.
9. JKF-SPAW Usługi ogólnospawalnicze Jakub Furlepa, Czarnystok.
10. Hurtownia Materiałów Budowlanych Łapiński Zbigniew, Radecznica.

1.5. Jakość i warunki życia w regionie

Gmina Radecznica ze względu na swoje walory przyrodnicze i ilość znajdujących się na jej terenie zabytków niewątpliwie jest jedną z pereł Lubelszczyzny. Jednym z najcenniejszych jest Zespół Klasztorny oraz schody prowadzące do barokowego Kościoła umiejscowionego na tzw. Łysej Górze. Zabytkowy kościół zwany „Lubelską Częstochową” stanowi ważny ośrodek kultu religijnego w tym regionie Polski. Historia Klasztoru genezą sięga 8 maja 1664 r. kiedy to na Łysej Górze ubogiemu Szymonowi Tkaczowi objawił Św. Antoni i nakazał mu wybudowanie kościoła właśnie na tym wzgórzu. 17 czerwca 2015 r. Papież Franciszek podpisał Dekret podnoszący Sanktuarium Św. Antoniego w Radecznicy do godności Bazyliki Mniejszej. Uroczystości nadania tytułu Bazyliki odbyły się 6 września 2015 r., którym przewodniczył Nuncjusz Apostolski w Polsce J.E. Ks. Abp Celestino Migliore. Szczególnym miejscem w Radecznicy jest wybudowana na palach Kapliczka na wodzie. W jej wnętrzu znajduje się obraz Św. Antoniego, a pod stawem przy którym stoi kaplica bije źródło, którego woda według legendy ma właściwości lecznicze. Co roku 13 czerwca ku czci Św. Antoniego w parafii Radecznica odbywa się odpust. Obrzędy te cieszą się coraz większą popularnością i przyciągają szerokie grono wiernych. Zespół Klasztorny to nie jedyny zabytek sakralny na terenie gminy. W miejscowości Mokrelipie znajduje się kościół pod wezwaniem Znalezienia Krzyża Świętego. Jest to budynek murowany, trzynawowy.

Odwiedzając Gminę warto również zobaczyć znajdujący się w Zaburzu Skansen Zagroda Wiejska oraz dostępne dla turystów latem Muzeum Wiejskie.

Walory krajobrazowe, bogactwo zabytków oraz nieskażona przyroda to jedne z największych skarbów Gminy Radecznica. Turyści mogą poznać urokliwe zakątki Gminy w trakcie długich spacerów – szlakiem pieszym (Centralnym Szlakiem Roztocza), podczas przejażdżki rowerowej szlakami: Czarnej Perły, Centralnym Szlakiem Rowerowym Roztocza i Szlakiem Dymitra Gorajskiego, jak również podczas przejażdżki Szlakiem konnym Stępa.

Na obszarze gminy funkcjonują 4 Szkoły Podstawowe: w Radecznicy, Zaburzu, Czarnymstoku oraz Gorajcu. Dwie największe szkoły w Gorajcu i Radecznicy posiadają pełnowymiarowe sale gimnastyczne. W gminie prężnie działa 17 jednostek OSP. Strażacy – ochotnicy ratują mieszkańców i ich dobytek w razie pożaru oraz podczas wystąpienia katastrof naturalnych.

Bogactwo łąk, lasów oraz pól uprawnych stwarza pszczołom doskonałe warunki. Dzięki temu powstaje tutaj wysokiej jakości naturalny miód. Tradycje tutejszego pszczelarstwa można zobaczyć w

gospodarstwie pasiecznym "Ulik". Atrakcją gminy są także liczne wąwozy lessowe. Jednym z najpiękniejszych jest wąwóz prowadzący do jeziora w Podlesiu Małym. Jezioro malowniczo położone wśród lasów i łąk jest rajem dla ptactwa wodnego. Przyciąga również wędkarzy - podobnie, jak rzeka Por - kraina pstrąga i lipienia. Nieskażona przyroda, walory krajobrazowe zachęcają turystów do odwiedzania tego pięknego zakątka.

2. Dlaczego warto zainwestować w gminie Radecznicza

Największym atutem gminy Radecznicza jest brak zakładów, które mogłyby stanowić konkurencję dla powstałego przetwórstwa. Posiadając pomysł na biznes na wsi to nie wszystko, bowiem istotne jest także miejsce – powinno być dostosowane wielkością oraz lokalizacją do charakteru działalności. Nowoczesny biznes na wsi to połączenie pomysłu i atrakcyjnej lokalizacji, a tym samym pierwszy krok do sukcesu. Gmina Radecznicza znajduje się w strefie transeuropejskiego korytarza komunikacyjnego: Morze Bałtyckie - Morze Czarne. Położona jest na terenie Szczebrzeszyńskiego Parku Krajobrazowego przy drodze krajowej nr 74, a ze względu na swoje walory przyrodnicze i ilość znajdujących się na jej terenie zabytków niewątpliwie jest jedną z pereł Lubelszczyzny. Ciągły rozwój infrastruktury drogowej w Gminie Radecznicza to szansa dla inwestorów na inwestowanie na naszych terenach, biorą pod uwagę fakt, iż inwestorzy coraz częściej przychylnie spoglądają nie tylko w kierunku wielkich aglomeracji miejskich, gdzie grunty są drogie, a o pracowników trudno, ale właśnie w kierunku mniejszych ośrodków miejskich, a nawet gmin wiejskich. Gmina Radecznicza jest obszarem bardzo atrakcyjnym turystycznie ze względu na wysokie walory przyrodnicze. Ze względu na kierunki napływu turystów, natężenie i rodzaj ruchu turystycznego wskazuje się na konieczność rozwoju infrastruktury turystycznej i służącej ochronie walorów turystycznych w ośrodkach i strefach turystycznych w zakresie turystyki kwalifikowanej pielgrzymkowej.

3. Wsparcie dla inwestora

Polska Strefa Inwestycji / Specjalne Strefy Ekonomiczne (SSE)

Po ponad 20 latach funkcjonowania specjalnych stref ekonomicznych, ustawą z dnia 10 maja 2018 r. o wspieraniu nowych inwestycji, dokonano zmian w instrumencie zwolnienia z podatku dochodowego w celu dostosowania przepisów do obecnej sytuacji rynkowej i do potrzeb przedsiębiorców. Za realizację zadań wynikających z prezentowanej ustawy odpowiadają zarządzający SSE w Polsce.

Granty rządowe

Granty rządowe przyznawane są na podstawie Programu wspierania inwestycji o istotnym znaczeniu dla gospodarki polskiej na lata 2011-2030 przyjętego przez Radę Ministrów 5 lipca 2011 r. Wsparcie przyznawane jest w formie dotacji na podstawie dwustronnej umowy zawartej pomiędzy ministrem właściwym do spraw gospodarki a inwestorem.

Parki Przemysłowe i Technologiczne

Parki przemysłowe i technologiczne to miejsca, w których dzięki zgromadzeniu firm z jednej branży oraz wspierających je placówek badawczo-naukowych możliwy jest szybki ich rozwój. To coraz powszechniej stosowane w naszym kraju rozwiązania prorozwojowe. Oferowane przez nie

udogodnienia są skierowane zarówno do przedsiębiorców polskich, jak i zagranicznych. Wybierz województwo i zapoznaj się z ofertą.

Zwolnienie z podatku od nieruchomości

Jedną z podstawowych zachęt inwestycyjnych dostępnych dla przedsiębiorców w gminach jest zwolnienie z podatków i opłat lokalnych. Ustawa z dnia 12 stycznia 1991 r. o podatkach i opłatach lokalnych przyznaje radom gmin uprawnienia w zakresie kształtowania stawek podatkowych i ustanawiania przedmiotowych zwolnień od przewidzianych w niej podatków i opłat. Podstawowe znaczenie dla przedsiębiorców ma zwolnienie z podatku od nieruchomości.

Centra badawczo-rozwojowe

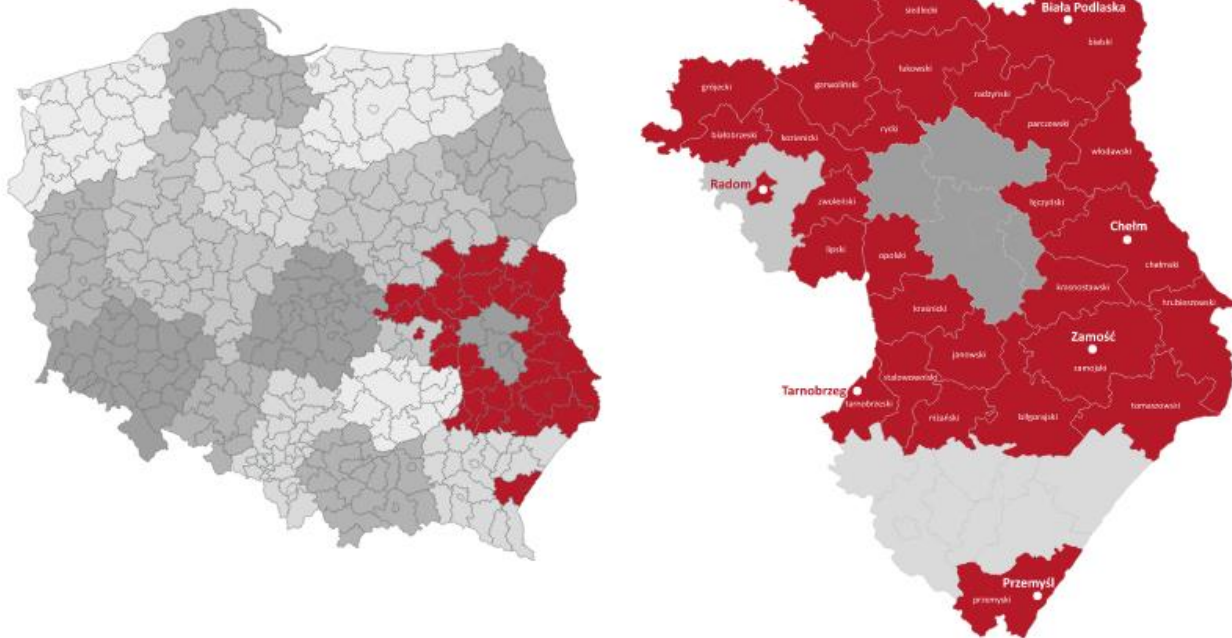
O status Centra Badawczo-Naukowego może ubiegać się przedsiębiorca, niebędący instytutem badawczym w rozumieniu ustawy z dnia 30 kwietnia 2010 r. o instytutach badawczych, prowadzący badania lub prace rozwojowe.

Po ponad 20 latach funkcjonowania specjalnych stref ekonomicznych, ustawą z dnia 10 maja 2018 r. o wspieraniu nowych inwestycji (Dz.U. 2020 poz. 1752 z późn. zm), dokonano zmian w instrumencie zwolnienia z podatku dochodowego (CIT lub PIT) w celu dostosowania przepisów do obecnej sytuacji rynkowej i do potrzeb przedsiębiorców. Nowelizacja umożliwi skorzystanie ze zwolnienia z podatku na obszarze całej Polski, przez firmy realizujące nowe inwestycje zarówno na terenach publicznych, jak i prywatnych, z zastrzeżeniem obszarów występowania złóż kopalin (chyba, że inwestycja dotyczy tychże złóż). Jednocześnie dotychczasowe zezwolenia na prowadzenie działalności gospodarczej na terenie specjalnych stref ekonomicznych (SSE) pozostają w mocy aż do końca 2026 roku. Dodatkowo w nowelizacji z dnia 31 lipca 2019 r. dopuszczono wsparcie również dla inwestycji na obszarach występowania niezagospodarowanych złóż kopalin, tym samym znacznie rozszerzono ofertę lokalizacji, w których przedsiębiorcy mogą otrzymać zwolnienie podatkowe. 1 stycznia 2022 r. weszła w życie nowelizacja ustawy, która w dużej mierze związana była ze zmianą mapy pomocy regionalnej.

Atuty i sukcesy SSE:

- budowa kilkunastu obiektów przemysłowych oddanych do dyspozycji inwestorów,
- bogata oferta terenów inwestycyjnych (działki od 0,5 do 50 ha),
- pakiet przywilejów i zachęt podatkowych na najwyższym poziomie w kraju,
- profesjonalizm, doświadczenie i pomoc pracowników strefy na każdym etapie inwestycji,
- bardzo dobra współpraca z jednostkami samorządu terytorialnego,
- możliwość wydzierżawienia i kupna hal, wynajmu powierzchni biurowych,
- wolne tereny inwestycyjne,
- możliwość pozyskania środków na rozwój - pożyczki, kredyty, leasing, factoring.
- łączna wysokość nakładów inwestycyjnych poniesionych przez wszystkie firmy działające w Strefie od momentu jej powstania do teraz: ok. 10,6 mld zł
- łączne zatrudnienie na terenie Strefy: ponad 27 tys.
- sektory wiodące: metalowy, motoryzacyjny, maszynowy, meblarski, spożywczy.

Mapa Strefy: podział na województwa, powiaty



Źródło: <https://www.paih.gov.pl/>

W Urzędzie Gminy w Radecznicy zostanie utworzony Punkt Obsługi Inwestora, z myślą o obsłudze inwestora. Inwestorzy, którzy zdecydują się na inwestycje na terenie gminy Radecznica, zostaną objęci opieką pracownika przy procedurach administracyjnych jak i prawnych, które będą związane z procesem inwestycyjnym. Pracownik zajmujący się sprawami, które są związane z informacją jak i promocją gospodarczą gminy Radecznica, udzieli inwestorowi informacji w zakresie zasad prowadzenia działalności gospodarczej oraz terenów inwestycyjnych.

Na poziomie regionalnym oferowane jest wsparcie finansowe w ramach Funduszu Europejskich dla Lubelskiego na lata 2021-2027.

<https://rpo.lubelskie.pl/dowiedz-sie-wiecej-o-programie/fundusze-europejskie-2021-2027>

Częściowe wsparcie na utworzenie nowego miejsca pracy dla osób bezrobotnych, niepełnosprawnych czy wsparcie procesów rekrutacji i szkolenia można uzyskać we wskazanych poniżej Urzędach Pracy.

<https://zamosc.praca.gov.pl/dla-pracodawcow-i-przedsiębiorców>

<https://wuplublin.praca.gov.pl/dla-pracodawcow-i-przedsiębiorców>

Możliwość rozwoju oferty lokalizacyjnej gminy, np. poprzez inwestycje gminne, przyłączanie nowych gruntów (współpraca z innymi właścicielami lub długofalowe planowanie wykupu).

4. Centrum Obsługi Inwestora/Eksportera

Działania prowadzone przez Polską Agencję Inwestycji i Handlu S.A. wspiera ogólnopolska sieć regionalnych Centrów Obsługi Inwestora - Partnerów Polskiej Agencji Inwestycji i Handlu S.A. COI powstały w ścisłej współpracy z marszałkami województw statutowo odpowiedzialnymi za

promocję województwa i funkcjonują głównie w strukturach urzędów marszałkowskich i agencji rozwoju regionalnego.

Personel COI działa według standardów określonych przez Polską Agencję Inwestycji i Handlu S.A., został przeszkolony w Agencji i ma zapewnioną stałą pomoc merytoryczną jej pracowników. Każda z jednostek obejmuje zasięgiem działania teren województwa, w którym ma swoją siedzibę i stanowi źródło aktualnych danych o gospodarce województwa. Centra posiadają też bazy kontaktów z samorządami lokalnymi oraz instytucjami okołobiznesowymi działającymi na rzecz rozwoju województwa.

Głównym celem działania COI jest zapewnienie kompleksowej obsługi inwestorów na poziomie województwa. Centra współpracują z Polską Agencją Inwestycji i Handlu S.A. przy obsłudze projektów inwestycyjnych oraz prowadzą samodzielnie obsługę inwestorów którzy zgłaszają się do nich bezpośrednio.

https://umwl.bip.lubelskie.pl/index.php?id=26&action=details&node_id=9079

<https://www.paih.gov.pl/regiony/coi>

5. Oferta lokalizacyjna – Informacje o terenie inwestycyjnym



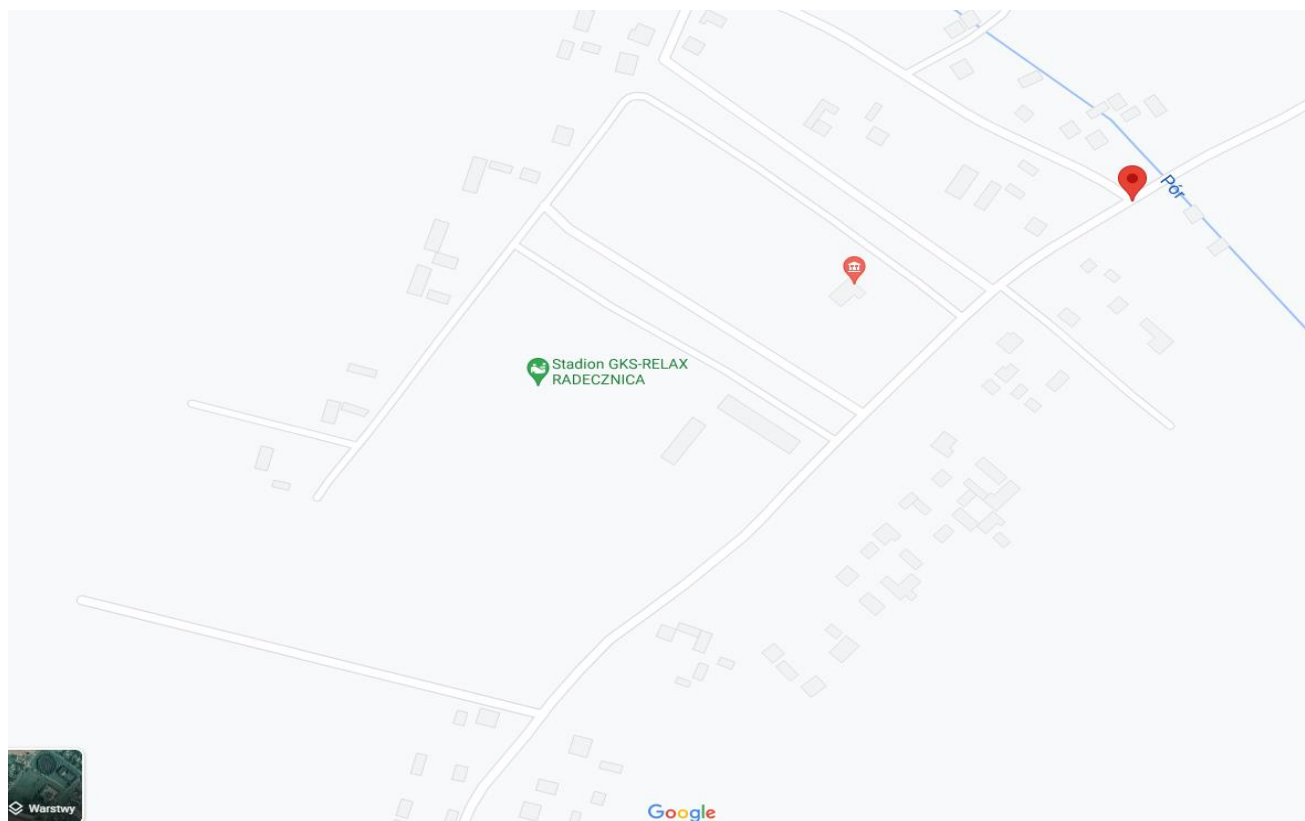
LISTA DANYCH DOTYCZĄCYCH TERENU SITE CHECK LIST

<p>3. Położenie Location 4.</p>	<p>5. Nazwa lokalizacji oraz numery działek Site name and plot numbers</p>	<p>GAJ GRUSZCZAŃSKI 311/5</p>
	<p>6. Miasto / Gmina Town / Commune</p>	<p>RADECZNICA</p>
	<p>7. Powiat District</p>	<p>ZAMOJSKI</p>
	<p>8. Województwo Province (Voivodship)</p>	<p>LUBELSKIE</p>
	<p>9. Link do mapy lokalizacji (My Maps) Link to My Maps</p>	<p>https://mapy.geoportal.gov.pl/imap/lmgp_2.html?gpmmap=gp0</p>
<p>Powierzchnia nieruchomości Area of property</p>	<p>10. Maksymalna dostępna powierzchnia (w jednym kawałku) [ha] Max. area available (as one piece) [ha]</p>	<p>10,6908 ha</p>
	<p>11. Kształt działki The shape of the site</p>	<p>(należy podać zbliżony kształt działki tj. kwadrat, prostokąt, trójkąt, inne) INNE</p>
	<p>• Możliwości powiększenia terenu (krótki opis) Possibility for expansion (short description)</p>	<p>NIE</p>
<p>Informacje dotyczące nieruchomości Property information</p>	<p>12. Orientacyjna cena gruntu [PLN/m²] 13. włączając 23% VAT Approx. land price [PLN/m²] including 23% VAT</p>	<p>12,30 zł/m²</p>
	<p>14. Właściciel / właściciele Owner(s)</p>	<p>(w przypadku gdy więcej niż jeden właściciel prosimy o wpisanie powierzchni jaka przypada na poszczególnych właścicieli) GMINA RADECZNICA</p>
	<p>Aktualny plan zagospodarowania przestrzennego (T/N) Valid zoning plan (Y/N)</p>	<p>(jeżeli plan w przygotowaniu prosimy o podanie orientacyjnego terminu uchwalenia) NIE</p>
	<p>Przeznaczenie w miejscowym planie zagospodarowania przestrzennego Zoning</p>	<p>NIE DOTYCZY</p>
<p>15. Charakterystyka działki Land specification</p>	<p>Klasa gruntów wraz z powierzchnią [ha] Soil class with area [ha]</p>	<p>(dodatkowo prosimy o informację, czy grunt jest odrolniony / odlesiony) PS III – 5,6605 PS V – 0,1544 N – 0,8554 dr – 0,8751 Bz – 1,5648 Bi – 1,5806</p>
	<p>Różnica poziomów terenu [m] Differences in land level [m]</p>	<p>(prosimy o wpisanie maksymalnej różnicy pomiędzy najniższym i najwyższym punktem działki) NIE DOTYCZY</p>
	<p>Ograniczenia wysokości budynków [m] Building height limit [m]</p>	<p>(prosimy o wpisanie maksymalnej dopuszczalnej wysokości zabudowy) NIE DOTYCZY</p>
	<p>Procent dopuszczalnej zabudowy Building coverage [%]</p>	<p>(dopuszczają procent zabudowy działki) NIE DOTYCZY</p>

	16. Obecne użytkowanie Present usage	- TERENY MAGAZYNÓW, - BOISKO, - PASTWISKA, - DROGI.
	Zanieczyszczenia wód powierzchniowych i gruntowych (T/N) Soil and underground water pollution (Y/N)	(w przypadku odpowiedzi pozytywnej prosimy o krótki opis rodzaju zanieczyszczenia) NIE STWIERDZONO
	17. Poziom wód gruntowych [m] Underground water level [m]	BRAK DANYCH
	Czy były prowadzone badania geologiczne terenu (T/N) Were geological research done (Y/N)	NIE
	Ryzyko wystąpienia zalań lub obsunięć terenu (T/N) Risk of flooding or land slide (Y/N)	NIE
	Przeszkody podziemne (T/N) Underground obstacles (Y/N)	(np. gazociągi, podziemne linie energetyczne itp.) NIE
	Przeszkody występujące na powierzchni terenu (T/N) Ground and overhead obstacles (Y/N)	(np. linie energetyczne, drogi przechodzące przez teren, zbiorniki i ciekły wodne, kanały, obiekty pod ochroną itp.) TAK
	Istniejące ograniczenia ekologiczne (T/N) Ecological restrictions (Y/N)	(jeżeli występują, prosimy o krótki opis) TAK Lokalizacja nowej zabudowy w odległości 100 m od brzegów rzek, zbiorników wodnych.
	Budynki i zabudowania na terenie (T/N) Buildings / other constructions on site (Y/N)	(jeżeli występują, prosimy o załączenie krótkiego opisu) TAK Budynki hal, remizo-świetlica.
18. Połączenia transportowe Transport links	Droga dojazdowa do terenu Access road to the plot (type and width of access road)	(należy podać rodzaj drogi i jej szerokość użytkową – bez pobocza) Droga powiatowa nr 3201L – 5,5m jezdni.
	19. Autostrada / droga krajowa [km] Nearest motorway / national road [km]	(należy podać oznaczenie autostrady / drogi krajowej oraz odległość do wjazdu na autostradę / drogę krajową) NIE WYSTĘPUJE
	20. Porty rzeczne i morskie w odległości do 200 km Sea and river ports located up to 200 km	(prosimy o podanie miejscowości, w której znajduje się port i odległości w km; interesują nas wszystkie porty znajdujące się w promieniu 200 km) NIE WYSTĘPUJE
	21. Kolej [km] Railway line [km]	(prosimy o podanie miejscowości w której znajduje się najbliższa stacja kolejowa i odległości w km) Szczebrzeszyn – 21 km
	22. Bocznic kolejowa [km] Railway siding [km]	(prosimy o podanie miejscowości i odległości w km) Brody Małe – 22km
	23. Najbliższe lotnisko międzynarodowe [km] Nearest international airport [km]	(prosimy o podanie miejscowości i odległości w km; dodatkowo interesują nas wszystkie lotniska znajdujące się w promieniu 100 km) Port Lotniczy Lublin – 72 km, Port Lotniczy Rzeszów – 127 km.
	Najbliższe miasto wojewódzkie [km] Nearest province capital [km]	(prosimy o podanie miejscowości i odległości w km) LUBLIN – 75 km

Istniejąca infrastruktura Existing infrastructure	24. Elektryczność na terenie (T/N) 25. Electricity (Y/N)	26. TAK
	<ul style="list-style-type: none"> Odległość przyłącza od granicy terenu Connection point (distance from boundary) [m] 	(w przypadku braku elektryczności prosimy o podanie odległości przyłącza od granicy terenu) ELEKTRYCZNOŚĆ NA DZIAŁCE
	<ul style="list-style-type: none"> Napięcie Voltage [kV] 	15kV
	<ul style="list-style-type: none"> Dostępna moc Available capacity [MW] 	BRAK DANYCH
	27. Gaz na terenie (T/N) 28. Gas (Y/N)	29. NIE
	<ul style="list-style-type: none"> Odległość przyłącza od granicy działki Connection point (distance from boundary) [m] 	(w przypadku braku gazu prosimy o podanie odległości przyłącza od granicy terenu) NIE DOTYCZY
	<ul style="list-style-type: none"> Wartość kaloryczna Calorific value [MJ/Nm³] 	NIE DOTYCZY
	<ul style="list-style-type: none"> Średnica rury Pipe diameter [mm] 	NIE DOTYCZY
	<ul style="list-style-type: none"> Dostępna objętość Available capacity [Nm³/h] 	NIE DOTYCZY
	30. Woda na terenie (T/N) 31. Water supply (Y/N)	32. (prosimy o zaznaczenie, czy podana informacja dotyczy wody dla celów socjalnych czy przemysłowych. Jeżeli występują oba rodzaje wody prosimy o podanie informacji dla każdego z nich z osobna) TAK
	<ul style="list-style-type: none"> Odległość przyłącza od granicy terenu 33. Connection point (distance from boundary) [m] 	(w przypadku braku wody prosimy o podanie odległości przyłącza od granicy terenu) PRZYŁĄCZE NA DZIAŁCE
	<ul style="list-style-type: none"> Dostępna objętość 34. Available capacity [m³/24h] 	BRAK DANYCH
	35. Kanalizacja na terenie (T/N) 36. Sewage discharge (Y/N)	NIE
	<ul style="list-style-type: none"> Odległość przyłącza od granicy terenu 37. Connection point (distance from boundary) [m] 	(w przypadku braku kanalizacji prosimy o podanie odległości przyłącza od granicy terenu) NIE DOTYCZY
	<ul style="list-style-type: none"> Dostępna objętość 38. Available capacity [m³/24h] 	NIE DOTYCZY
39. Oczyszczalnia ścieków na terenie bądź w bezpośrednim sąsiedztwie Treatment plant (Y/N)	NIE	
40. Telefony (T/N) Telephone (Y/N)	TAK	
<ul style="list-style-type: none"> Odległość przyłącza od granicy terenu 41. Connection point (distance from boundary) [m] 	(w przypadku braku prosimy o podanie odległości przyłącza od granicy terenu) PRZYŁĄCZE NA DZIAŁCE	
42. Uwagi Comments	BRAK	
Osoba przygotowująca ofertę Offer prepared by	43. Imię, nazwisko, stanowisko, tel., tel. komórkowy, e-mail, znajomość języków obcych Marian Szuper, Wójt Gminy, 84 6818001, wojt@gminaradecznica.pl	

Osoby do kontaktu Contact person	44. Imię, nazwisko, stanowisko, tel., tel. komórkowy, e-mail, znajomość języków obcych Marian Szuper, Wójt Gminy, 84 6818001, wojt@gminaradecznica.pl
Data aktualizacji oferty Updated offer	45.



Fot. Urzędu Marszałkowskiego w Lublinie:









Kontakt

Urząd Gminy w Radecznicy
ul. B. Prusa 21, 22-463 Radecznica
tel. 84 6818001

e-mail: sekretariat@gminaradecznica.pl

godziny otwarcia:

poniedziałek – piątek 7³⁰ – 15³⁰

Marian Szuper – Wójt Gminy Radecznica

tel.: 84 6818001

e-mail: wojt@gminaradecznica.pl

j. ang. – poziom podstawowy

Joanna Nizio

tel.: 84 6826855

e-mail: przetargi@gminaradecznica.pl

j. ang. – poziom podstawowy

Edyta Dubiel – Sekretarz Gminy

tel.: 84 6818001

e-mail: sekretarz@gminaradecznica.pl

j. ang. – poziom podstawowy